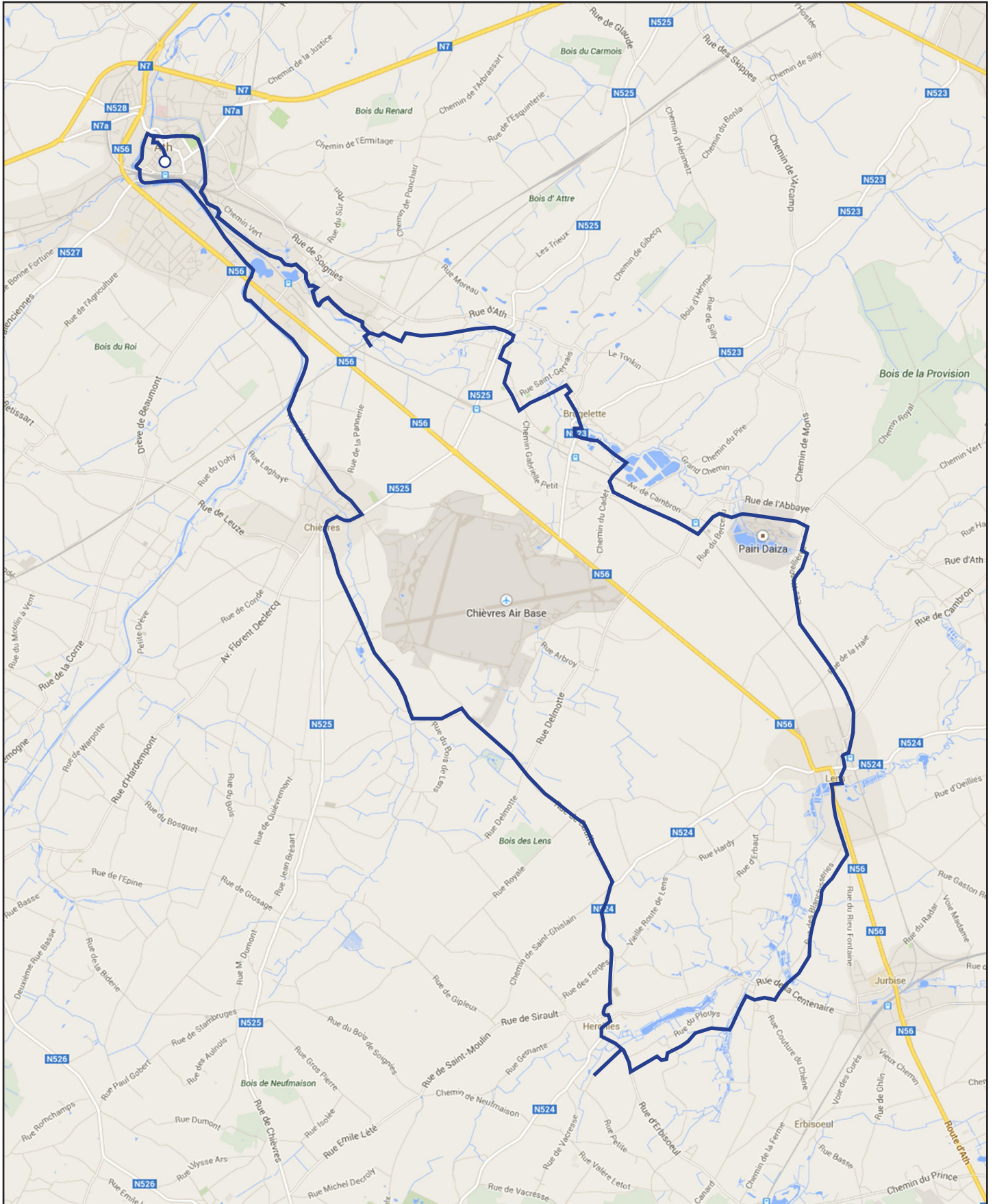
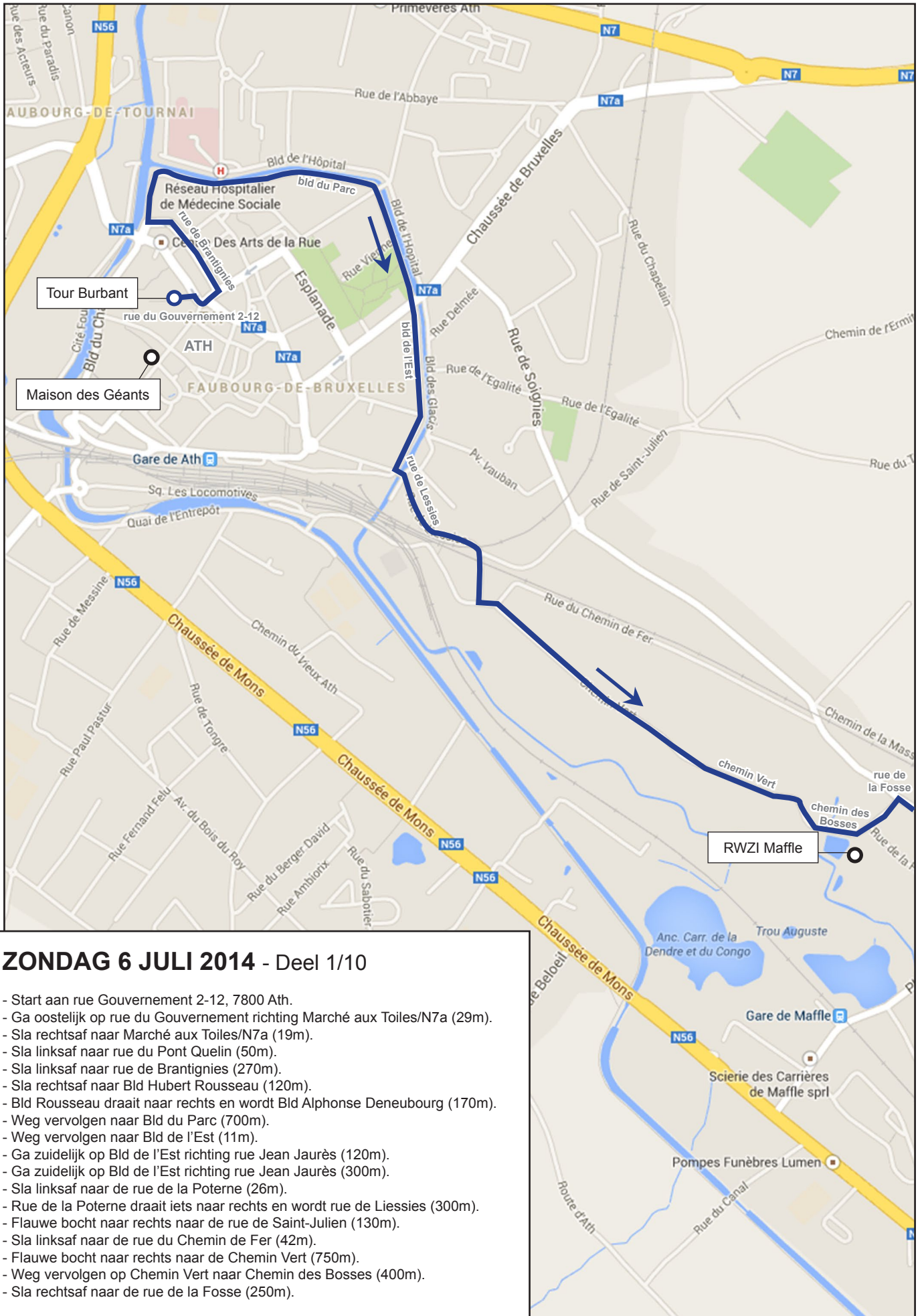


ZONDAG 6 JULI 2014

Verkenning van het brongebied van de Dender,
van Ath als stad aan het water en van het Kanaal Blaton-Ath
(40 km - met de fiets of de bus)





ZONDAG 6 JULI 2014 - Deel 1/10

- Start aan rue Gouvernement 2-12, 7800 Ath.
- Ga oostelijk op rue du Gouvernement richting Marché aux Toiles/N7a (29m).
- Sla rechtsaf naar Marché aux Toiles/N7a (19m).
- Sla linksaf naar rue du Pont Quelin (50m).
- Sla linksaf naar rue de Brantignies (270m).
- Sla rechtsaf naar Bld Hubert Rousseau (120m).
- Bld Rousseau draait naar rechts en wordt Bld Alphonse Deneubourg (170m).
- Weg vervolgen naar Bld du Parc (700m).
- Weg vervolgen naar Bld de l'Est (11m).
- Ga zuidelijk op Bld de l'Est richting rue Jean Jaurès (120m).
- Ga zuidelijk op Bld de l'Est richting rue Jean Jaurès (300m).
- Sla linksaf naar de rue de la Poterne (26m).
- Rue de la Poterne draait iets naar rechts en wordt rue de Liessies (300m).
- Flauwe bocht naar rechts naar de rue de Saint-Julien (130m).
- Sla linksaf naar de rue du Chemin de Fer (42m).
- Flauwe bocht naar rechts naar de Chemin Vert (750m).
- Weg vervolgen op Chemin Vert naar Chemin des Bosses (400m).
- Sla rechtsaf naar de rue de la Fosse (250m).

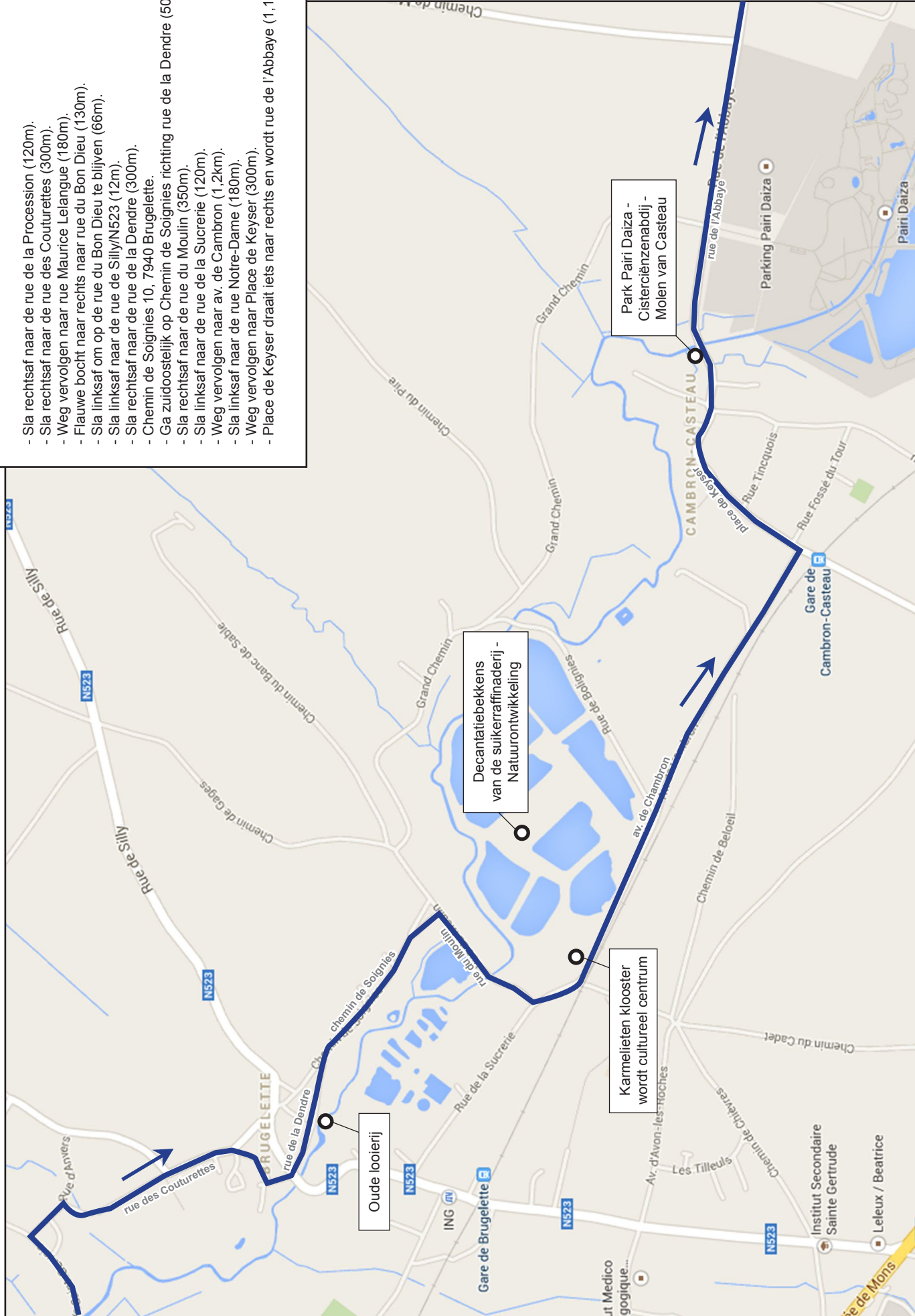


ZONDAG 6 JULI 2014 - Deel 2/10

- Sla rechtsaf naar de rue des Carrières (73m).
- Rue des Carrières draait naar links en word Pl. de Maffle (140m).
- Sla rechtsaf om op de Pl. de Maffle te blijven (100m).
- Sla linksaf naar de rue de la Meunerie (100m).
- Volg de brug over de waterlopen naar de chemin des Biefs.
- Sla rechtsaf naar de chemin des Biefs, richting rue de la Meunerie (53m)
- Chemin des Biefs draait iets naar links en wordt rue de la Meunerie (120m).
- Sla rechtsaf naar de rue Mazette (700m).
- Sla linksaf naar de Pl. de l'Arbre (71m).
- Sla rechtsaf naar de rue de la Tannerie (300m).
- Ga noordelijk op rue de la Tannerie richting Pl. de la Source (300m).
- Sla rechtsaf naar de Chemin Saint-Joseph (66m).
- Sla rechtsaf om op de Chemin Saint-Joseph te blijven (600m).
- Sla rechtsaf naar Route d'Ath (750m).
- Flauwe bocht naar rechts naar de rue deu Passe-Toute-Outre (400m).
- Sla linksaf op de rue du Passe-Toute-Outre te blijven (22m).
- Ga oostelijk op rue du Passe-Toute-Outre richting rue de la Cailloutière (450m).
- Flauwe bocht naar links naar de rue d'Hembise (90m).
- Sla rechtsaf naar de Cour Roucloux (14m).
- Ga oostelijk op Cour Roucloux richting Av. du Château/NS25 (50m).
- Sla linksaf naar de Av. du Château/NS25 (250m).
- Ga zuidwestelijk op Av. du Château/NS25 richting rue de l'Obélisque (250m).
- Sla linksaf naar de rue de l'Obélisque (800m).
- Sla linksaf naar de rue Saint-Gervais (700m).
- Ga noordoostelijk op rue Saint-Gervais richting rue de la Pocession (23m).

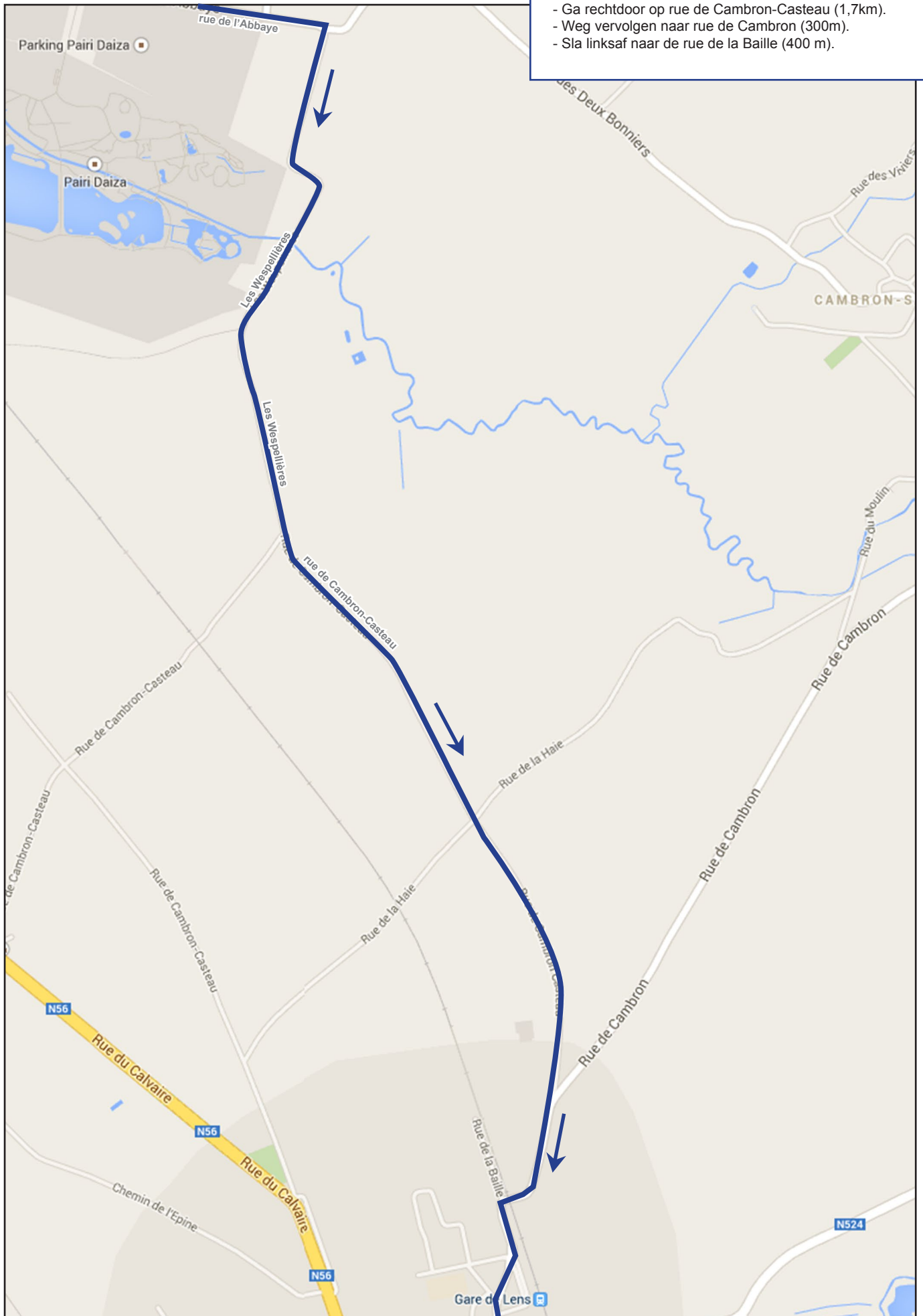
ZONDAG 6 JULI 2014 - Deel 3/10

- Sla rechtsaf naar rue de la Procession (120m).
- Sla rechtsaf naar rue des Couturettes (300m).
- Weg vervolgen naar rue Maurice Lelangué (180m).
- Flauwe bocht naar rechts naar rue du Bon Dieu (130m).
- Sla linksaf om op de rue du Bon Dieu te blijven (66m).
- Sla linksaf naar de rue de Silly/N523 (12m).
- Sla rechtsaf naar de rue de la Dendre (300m).
- Chemin de Soignies 10, 7940 Brugelette.
- Ga zuidoostelijk op Chemin de Soignies richting rue de la Dendre (500m).
- Sla rechtsaf naar de rue du Moulin (350m).
- Sla linksaf naar de rue de la Sucrerie (120m).
- Weg vervolgen naar av. de Cambron (1,2km).
- Sla linksaf naar de rue Notre-Dame (180m).
- Weg vervolgen naar Place de Keyser (300m).
- Place de Keyser draait iets naar rechts en wordt rue de l'Abbaye (1,1km).



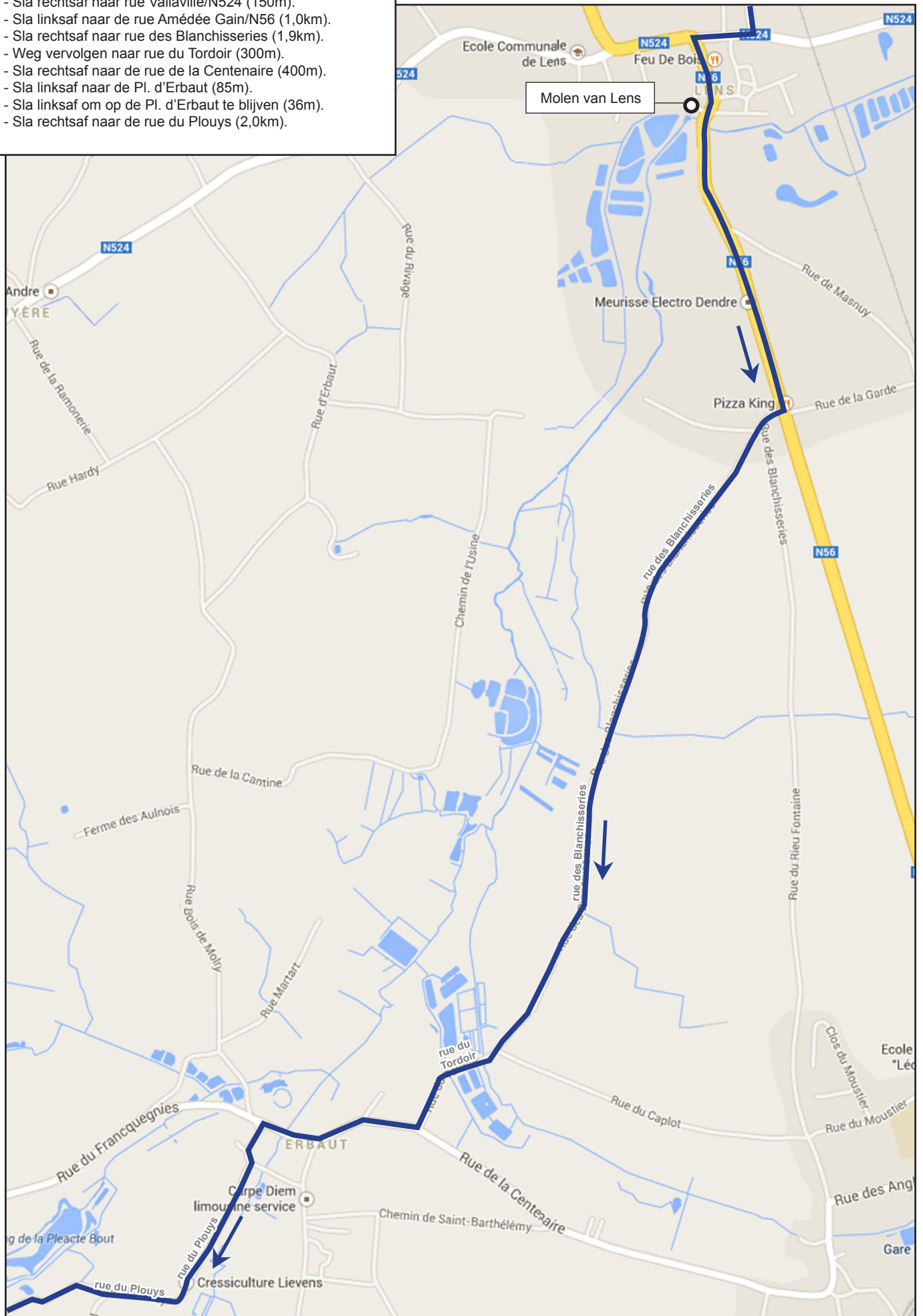
ZONDAG 6 JULI 2014 - Deel 4/10

- Sla rechtsaf naar Les Wespellières (1,4km).
- Ga rechtdoor op rue de Cambron-Casteau (1,7km).
- Weg vervolgen naar rue de Cambron (300m).
- Sla linksaf naar de rue de la Baille (400 m).



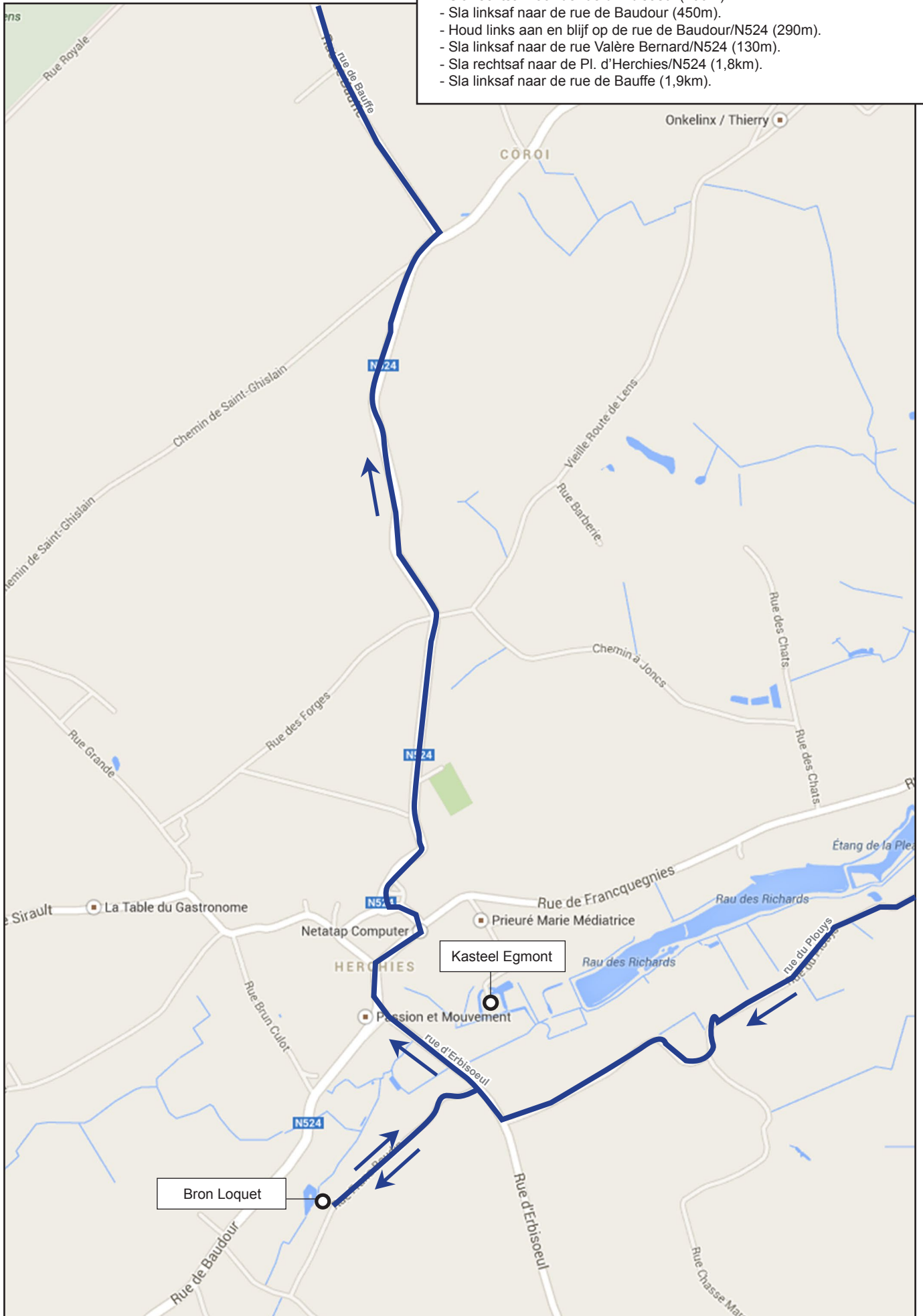
ZONDAG 6 JULI 2014 - Deel 5/10

- Sla rechtsaf naar rue Vallaville/N524 (150m).
- Sla linksaf naar de rue Amédée Gain/N56 (1,0km).
- Sla rechtsaf naar rue des Blanchisseries (1,9km).
- Weg vervolgen naar rue du Tordoir (300m).
- Sla rechtsaf naar de rue de la Centenaire (400m).
- Sla linksaf naar de Pl. d'Erbaut (85m).
- Sla linksaf om op de Pl. d'Erbaut te blijven (36m).
- Sla rechtsaf naar de rue du Plouys (2,0km).



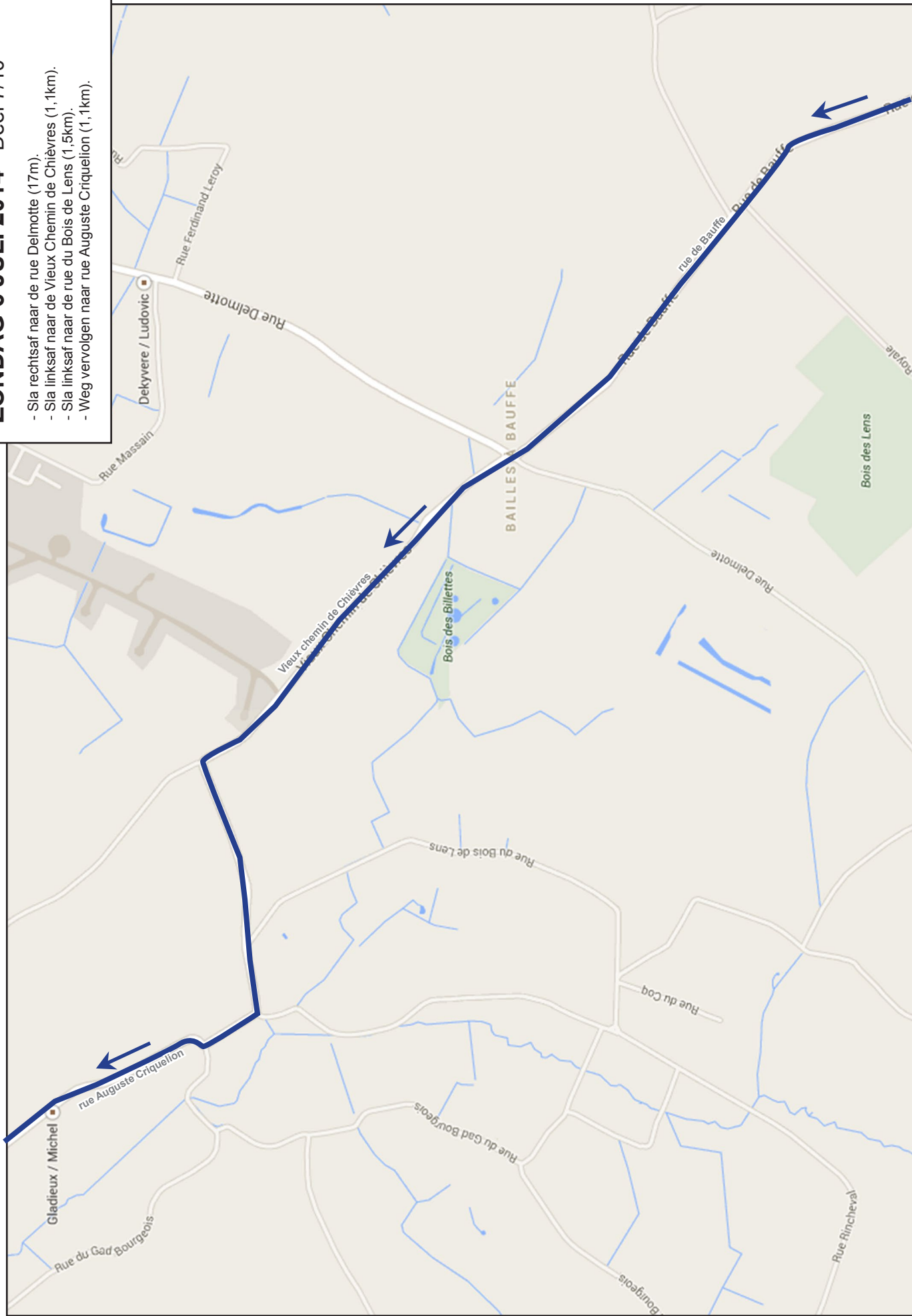
ZONDAG 6 JULI 2014 - Deel 6/10

- Sla rechtsaf naar de rue d'Erbioeul (400m).
- Sla linksaf naar de rue de Baudour (450m).
- Houd links aan en blijf op de rue de Baudour/N524 (290m).
- Sla linksaf naar de rue Valère Bernard/N524 (130m).
- Sla rechtsaf naar de Pl. d'Herchies/N524 (1,8km).
- Sla linksaf naar de rue de Bauffe (1,9km).



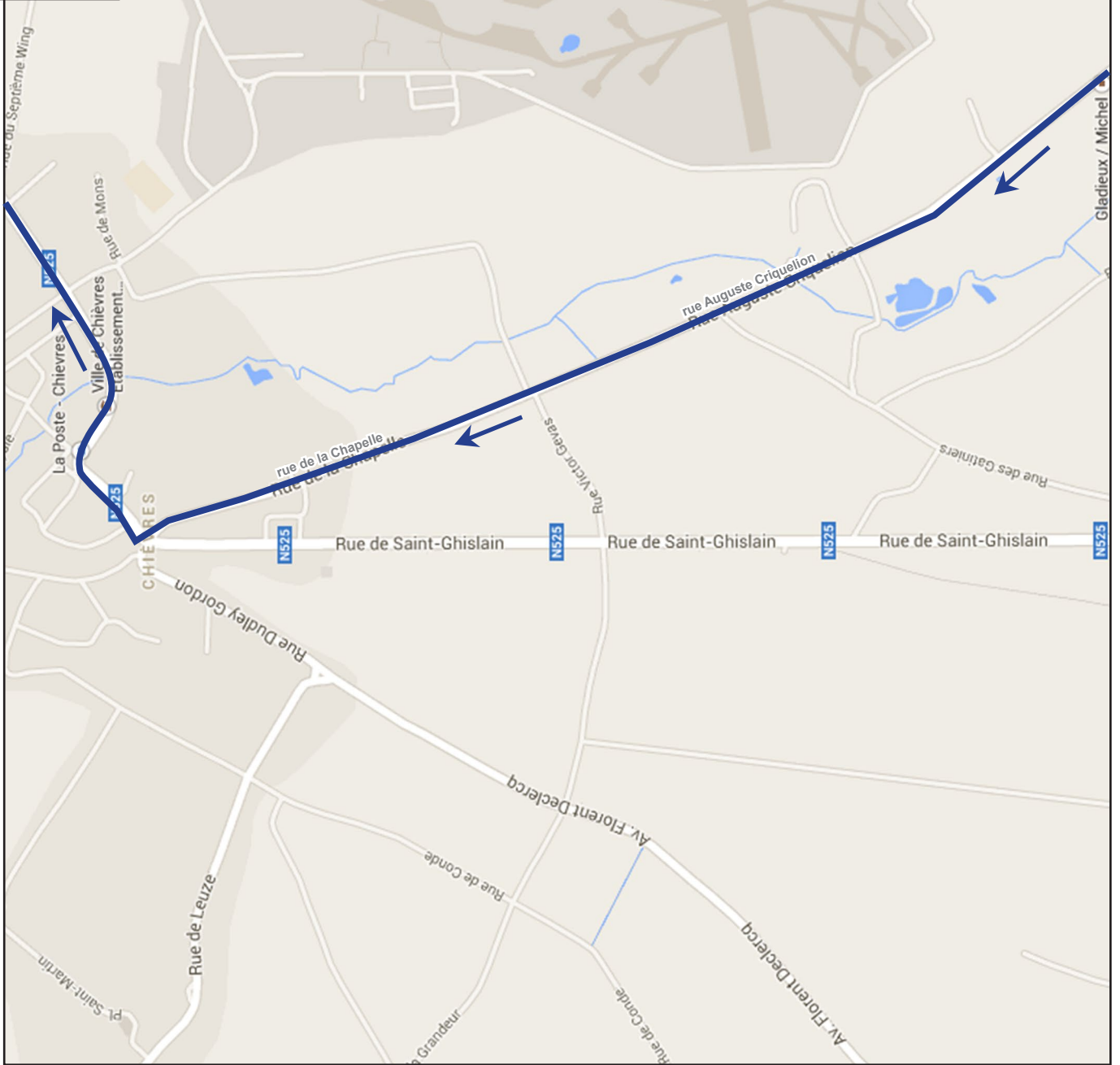
ZONDAG 6 JULI 2014 - Deel 7/10

- Sla rechtsaf naar de rue Delmotte (17m).
- Sla linksaf naar de Vieux Chemin de Chièvres (1,1km).
- Sla linksaf naar de rue du Bois de Lens (1,5km).
- Weg vervolgen naar rue Auguste Criquelion (1,1km).



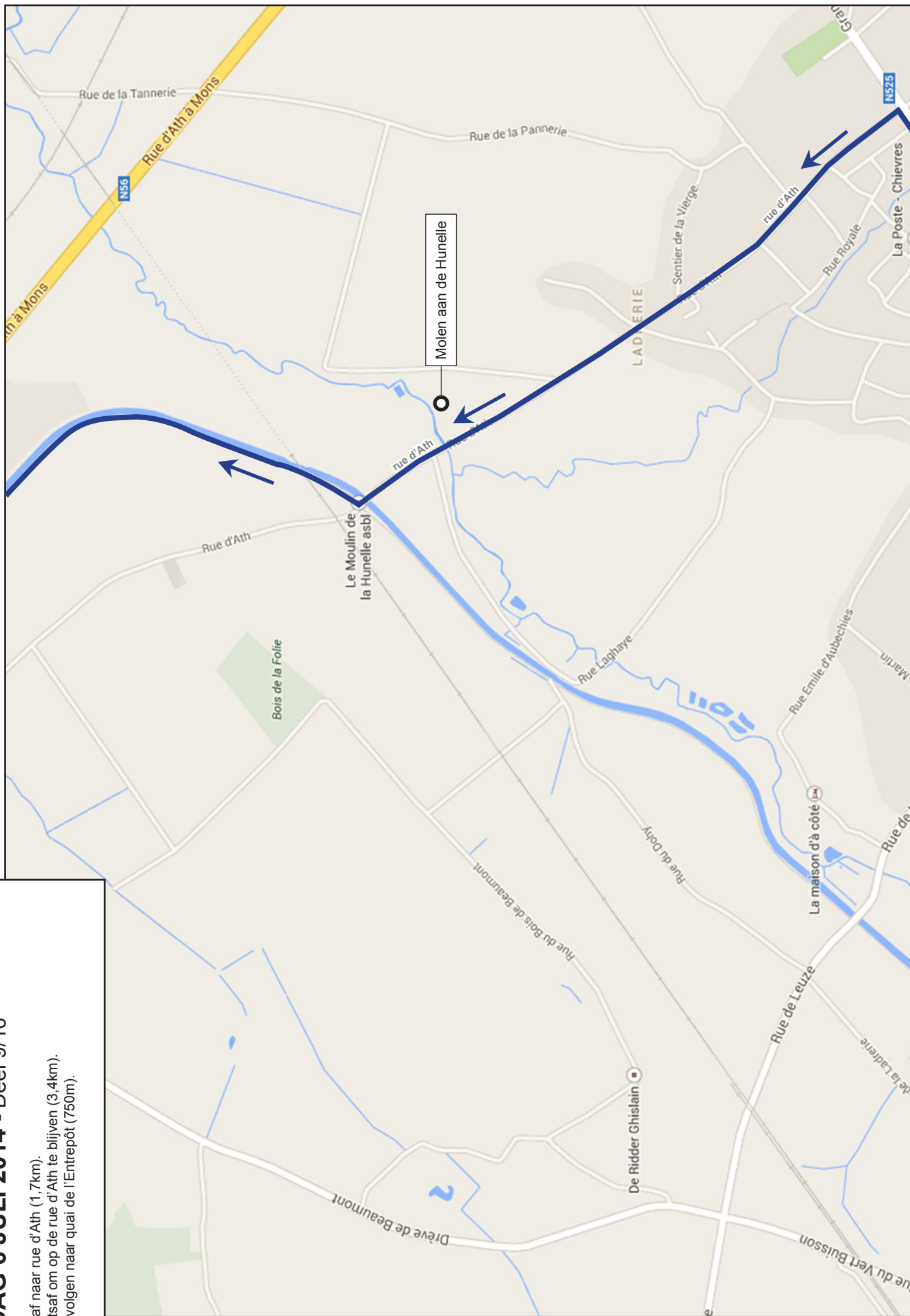
ZONDAG 6 JULI 2014 - Deel 8/10

- Weg vervolgen naar rue Auguste Criquelion (1,1km).
- Weg vervolgen naar rue de la Chapelle (850m).
- Sla rechtsaf naar de rue Saint-Jean/N525 (600m).



ZONDAG 6 JULI 2014 - Deel 9/10

- Sla linksaf naar rue d'Ath (1,7km).
- Sla rechtsaf om op de rue d'Ath te blijven (3,4km).
- Weg vervolgen naar quai de l'Entrepôt (750m).



ZONDAG 6 JULI 2014 - Deel 10/10

- Weg vervolgen naar quai de l'Entrepôt (750m).
- Flauwe bocht naar rechts richting quai des Usines (240m).
- Quai des Usines draait iets naar rechts en wordt Cité Fourdin (550m).
- Sla rechtsaf naar de rue Gérard Dubois/N7a (280m).
- Sla rechtsaf naar de rue aux Gâdes (45m).
- Sla linksaf naar de rue du Mouton (21m).
- Aankomst in Ath.

